

해양
테크노폴리스 완도
Technopolis



537-800 전남 완도군 완도읍 군내리 650-1
완도군청 문화관광과
Tel. 061) 550-5152, 5744 / Fax, 061) 550-5577

Wando

건강의 섬 완도로 당신을 초대합니다
Ocean Technopolis



건강의 섬 완도로 당신을 초대합니다

Welcome to Wando, the Island of Health



History

완도군 연혁 The History of Wando

신라시대 ● 828년 청해진 설치
The Age of Silla Chunghaejin was established in 828.

851년 청해진 유민 벽골군 이주
The inhabitant of Chunghaejin was moved to Byeckgol-gun(Kimje, Jeonbuk).

고려시대 ● 탐진현에 속함
The Age of Goryeo wando islands were a part of Tamjin-hyeon.

조선시대 ● 노화, 넓도 - 영암군에 속함
The Age of Joseon Nohado, Neopdo islands were a part of Yeongam-gun.

소안, 보길 - 해남현에 속함
Soan, Bogildo islands were a part of Haenam-hyeon.

신지, 고금, 약산 - 강진에 속함
Sinji, Gogeum, Joyakdo islands were a part of Gangjin.

금일, 금당 - 장흥부에 속함
Geumil, Geumdong islands were a part of Jangheung-bu.

1896년 영암, 장흥, 강진 해남에 속한 섬들을 묶어 완도군 설군
The islands belonged to Yeongam, Jangheung, Gangjin and Haenam. These islands became the new county Wando-gun in 1896.

금일, 금당 - 장흥부에 속함
Geumil, Geumdong islands were a part of Jangheung-bu.

근대 ● 1913년 행정개편 14면 → 8면
Present 14myeons was reduced by 8 myeons in 1913.

1943년 완도면이 읍으로 승격
Wando-myeon became Wando-eup in 1943.

1980년 금일면, 노화면이 읍으로 승격
Geumil-myeon, Nohwa-myeon became Geumil-eup Nohwaeup in 1980.

1986년 금당출장소, 보길출장소 → 면으로 승격
These local offices became Geumdang-myeon, Bogil-myeon in 1986.

1989년 생일 출장소 → 면으로 승격
This local office became Saengil-myeon in 1986.



|| 군화 || 동백꽃



|| 군목 || 동백나무



|| 군조 || 갈매기

환영합니다.

관광객 여러분 안녕하십니까?

여러분이 찾으신 완도는 200여개의 섬으로 이루어진 다도해해상국립공원의 중심지로 아름다운 바다와, 맑은 물, 깨끗한 백사장을 만날 수 있는 천혜의 관광지입니다.

해상왕 장보고대사는 이곳 완도에 청해진을 설치하고 동북아의 해상권을 장악하여 바다를 개척하였으며, 이순신장군은 고금진을 설치하여 정유재란을 승리로 이끌었습니다. 또한 고산 윤선도 선생은 어부사시사를 이곳 보길도에서 창작하여 국문학의 산실로도 널리 알려진 곳입니다.

관광객 여러분!

완도는 지금까지 거리가 너무 멀고 교통이 불편한 곳으로 인식되어 왔습니다. 그러나 이제는 연륙, 연도교가 곳곳에서 건설되고 있으며 국도가 신설 확장되는 등 접근성이 크게 개선되어 아름답고 수려한 자연환경을 볼 수 있는 보배로운 땅이 되었습니다.

관광객 여러분!

바다와 섬이 아름다운 건강의 섬 완도에서 머무시는 동안 모든 것을 잊고 편안하고 아름다운 추억을 간직하시기 바랍니다.

감사합니다.

완도군수

Greeting

Dear Visitors,

Welcome to Wando County! Wando is the center of Dadohaehaesang National Park approximately 200 islands, beautiful ocean views, clear turquoise waters and golden beige beaches.

Wando County is home to many famous Korean historical figures including Ambassador Chang Pogo, Choongmugong Admiral Yi Sunshin and Gosan Yun Seondo. Ambassador Chang Pogo established his primary fortress Cheonghaejin on Wando Island. From this location he traded with and controlled many Asian countries as well as many other countries in the Middle East over 1,200 years ago. Admiral Yi Sunshin established his headquarters on Gogeumdo island. The famous writer, Gosan Yun Seondo who wrote the great poem 'Eobusasisa' on Bogildo Island.

In the not too distant past, Wando was too far and not easy to visit by ferry, but all that has changed. Some of our islands are now connected by bridges and we continue to build new bridges to make even more of our islands easy to access. We have also extended the new national highway. All these changes are meant to make your visit to Wando efficient and enjoyable.

We are sure that if you come and experience Wando for yourself, you too will find that Wando is not only beautiful and unique, but a place where you will be inspired to create memories that will last a lifetime.

Thank you and enjoy your visit.

Sincerely,

Mayor of Wando County

아름다운 섬 - 완도

Wando:
The County Beautiful Islands



Contents


- 06 역사, 자연 그리고 사람이 공존하는 곳 - 완도읍·군외면
Wando-eup and Gunoe-myeon : Co-existing With History, Nature and People
- 18 남해안 최고의 하계 휴양지 - 신지면
Sinji-myeon : The Best Place to Spend the Summer in Southern Korea
- 22 역사가 흐르는 섬 - 고금면
Gogeum-myeon : Historic Island
- 26 생약초의 고향 - 약산면
Yaksan-myeon : The Place of Herbal Plant
- 30 다시마의 본고장 - 금일읍
Geumil-eup : The Place of Origin of kelp
- 34 완도의 해금강 - 금당면
Geumdang-myeon : Wando's Haegeum River
- 36 자연이 살아있는 섬 - 생일면
Saengil-myeon : The Clean Island
- 38 눈이 시리도록 푸르른 섬 - 청산면
Cheongsan-myeon : The Island of Blue Waters and Majestic Beaches
- 42 섬 전체가 자연공원 - 보길면
Bogil-myeon : The Park of Nature
- 50 강인함이 아름다운 - 소안면
Soan-myeon : Island of Beauty and Heart
- 54 전복천지 - 노화읍
Nohwa-eup : Abalone Island
- 58 해상왕 장보고 축제
Emperor of The Sea, Chang Pogo Festival
- 60 청정의 바다맛이 그대로
Wando Seafood : Fresh and Delicious
- 61 해산물 장터
Seafood Products Market
- 62 바다낚시 천국 - 완도
Wando : A Fisherman's Heaven
- 64 교통안내
Traffic Information

역사, 자연
그리고 사람이 공존하는 곳 -

완도읍 · 군외면

Wando-eup, Gunoe-myeon :
Co-existing with History, Nature and People

완도항 레이저쇼 Port of Wando Leisure Show



가볼만한 곳

다도해 일출공원 완도타워
Wando Tower at Dadohae Ichul Park

해변공원
Beach Park

주도 상록수림
Judo Island Evergreen Forest

장도 청해진 유적지
Historic Sites of Jangdo Cheonghaejin

장보고 기념관
Chang Pogo Memorial Hall

상황봉
Mt. Sanghwangbong

어촌민속전시관
Wando County Fishery and Folklore Museum

정도리 구계등
Jeongdo-ri Gugyedeung

완도관광카드
Wando Tour Card

드라마 '해신' 촬영지
'Haesin' Open Drama Set

완도 수목원
Wando Arboretum



해변공원
Beach Park

바다와 공원을 같이 느낄 수 있는 곳. 매립지 위에 조성된 해변공원은 낮에는 테마가 있는 공원으로, 밤에는 빛이 있는 공원으로 남다른 여행의 추억이 될 것이다.

This is where you can enjoy the delight of both a sea and a park. Built on the reclaimed ground, Beach Park will make you a unique memory as a theme park during the day and as a luminant park at night.





주도상록수림

(천연기념물 28호 원도군 완도읍 완도항 내)

Judo island Evergreen Forest

(Natural Treasure No 28, Wando Harbor, Wando-eup)

주도는 완도항을 상징하는 섬으로 상록활엽수의 보고이다. 9,917㎡의 면적에 소나무, 광나무, 황칠, 후박나무 등 목, 초본류 128종이 서식하고 있다. 주도는 학술조사를 제외한 무단 출입은 엄격하게 제한하며 무단출입시 법적 처벌을 받는다.

Judo Island is the symbol of wando harbor. It is famous, for its natural evergreen forest and is 9,917 square meters. It has 128 types of trees and plants such as pine trees, Syringes, silver magnolias and camellias. This island can not be visited by anyone except those who have obtained a permit for scientific investigation. All other visiting is strictly prohibited by law.



가는길 신원도대교에서 국도 13호선을 따라 15분쯤 가면 있다.

Directions Drive 15 minutes, on local route 13 from the Wando bridge that connects Wando to the mainland.

장도 청해진 유적지

(사적 308호 완도군 완도읍 장좌리)

Historic Sites of Jangdo Cheonghaejin

(Historic spot No.308, Jangjoa-ri Wando-gun)

장좌리 마을 앞 해상에 위치한 장도는 해상왕 장보고대사가 청해진을 설치하고 한·중·일을 잇는 중계무역을 실시하였던 청해진이 중심지이다. 유적내에는 청해진성과 목책성, 줄문맷돌, 사당이 남아있고 남문과 중문 고대가 복원되어 있다.

Jangdo island is the location of Cheonghaejin. Cheonghaejin was the primary fortress of Ambassador Chang Pogo where he traded goods with Japan. On this island visitors can also see the remains of Cheonghaejin, Chang Pogo's castle, the wooden fence built to protect the fortress, a stone handmill (used to grind grains), a shrine honoring Chang Pogo, two gates and a watch tower. The gates and watch tower were re-built by Wando County.



장도 청해진 목교

Jangdo-island Cheonghaejin-port Wood Bridge



완도의 지붕 상황봉

(상황봉 644m 완도군 완도읍 군외면)
Sanghwangbong, The Roof of Wando
 (644m Gunoe-myeon, Wando-eup, Wando-gun)

완도의 진산인 상황봉(644m)은 완도의 크고 작은 섬 200여개를 거느리며 노령의 마지막에 우뚝 솟은 오봉산의 중심 봉우리이다. 주변에 백운봉(600m), 심봉(598m), 업진봉(544m), 속승봉(461m)을 거느리며 다도해의 풍경을 눈이 시리도록 조망할 수 있는 곳이다. 하늘을 가리는 상록수림을 뚫고 가쁜 숨을 몰아쉬며 정상에 오르면 푸른 바다와 맑은 하늘 거기에 점점 박힌 섬들 다도해가 반긴다.

Sanghwangbong is the highest central peak of Mt. Ohbong that is located at the end of Mt. Noryeong (large mountain range). From the top of Sanghwangbong visitors can view the other smaller mountain ranges Baekunbong(600m), Shimbong(598m), Upjinbong(544m), Sukseungbong(461m) as well as around 200 islands.

The top of Sanghwangbong also gives visitors impressive ocean views.



| 상황봉 등산로 |

- 1코스 (4시간)
 대구리마을 표지석 → 심봉(심봉) → 상황봉 → 관음사지 → 송곳바위 → 건드림바위 → 대아저수지(에덴농원)
- 2코스 (4시간)
 숙청리LPG충전소 → 헬기장 → 삼빛재 → 하느재 → 상황봉 → 백운봉 → 송곳바위 → 대야 제2저수지
- 3코스 (5시간)
 원불교 수련장 → 속승봉 → 업진봉 → 백운봉 → 상황봉 → 심봉(심봉) → 화흥초등학교






어촌민속전시관 (완도읍 정도리 960)

Wando County Fishery and Folklore Museum
(960 Jeongdo-ri, Wando-eup)

어촌민속전시관은 완도와 완도 주변 섬들을 이어주는 완도읍 정도리 화흥포구 인근에 자리잡고 있다. 국내최초 어촌 박물관으로 2002년 5월에 개관했는데, 어촌의 생활사, 어획 방법, 수산양식의 실태, 선박의 발달사 등 어촌의 풍물들을 전시하면서 동시에 체험도 가능한, 국내 최대의 전시 규모를 자랑하고 있는 곳이다.

The Wando County Fishery and Folklore Museum is located in the vicinity of the Hwaheung Port of Jeongdo-ri, Wando-eup, the port that connects Wando with its neighboring islands. Opened in May 2002 as the first fishing village museum of its kind in the nation, it boasts a widest-ranging scale of exhibits that cover the history of fishing village life, the various types of marine products, the developmental history of fishing vessels, and the institutions and customs of fishing villages, as well as providing various kinds of hands-on experience.





정도리 구계등

(영송 제3호 완도군 완도읍 정도리)

Jeangdo ri Gugyedeung

(Scienc Spot No 3, Jeongdo-ri, Wando-eup)

통일신라시대 황실의 녹원으로 지정될 만큼 아름다운 구계등은 크고 작은 돌이 모여 아홉 개의 계단을 이룬다. 겨울철 일출과 일몰이 일품으로 뒤편에는 방풍림을 따라 산책로가 잘 갖추어져 있다.

This pebble beach was known as a royal family's garden back in the United Sila Dynasty. It has nine layers (known as steps) of various sized beautiful pebbles. Watching the sunrise and sunset from this beach is a breathtaking and memorable experience. There is a walking path surrounding this pebble beach containing various evergreens including broadleaf trees.




완도관광카드

Wando Tour Card

건강의 섬 완도를 찾는 국내·외 관광객에게 각종 할인 혜택과 OK캐시백포인트 적립 등 관광객의 체제 경비의 저렴화를 도모함으로써 완도군의 자연, 역사, 문화 등에 접하는 기회를 용이하게 하기 위하여 전국 최초로 완도관광카드를 2008년 2월 1일부터 시행하고 있다. (완도관광카드 가맹점 이용시 5~10% 할인혜택과 OK캐시백포인트 적립혜택)

Wando tour card gives an advantage when visitors buy seafood products at the store, ride a ferry, pay the admission fee, have a meal at the restaurant and stay at the hotel. It also give mileage point OK Cash Back.



「해신」 “신라방” 세트장 (군외면 불목리)
'Sillabang' Open Drama Set (Bulmok-ri, Gunce-myeon)

고요한 숲속에 극중 설평상단과 이도형상단, 정화여각, 양주운하, 시전거리로 구성되어 있으며 중국식 오픈세트장으로는 우리나라 최대의 세트장이다.

This open drama set is about 5,000 pyeongs in the mountain. The set includes many buildings such as Seolpyeong Sangdan Lee Dohyeong Sangdan (commercial center), Jeonghwayeogak Yangju water road and markets.

It is the largest Chinese open drama set in Korea.

가는 길 완도대교를 건너 국도 13호선을 따라 5분쯤 가면 만날 수 있다.

Directions Drive 5 minutes on local route 13 from the Wando bridge that connects Wando to the mainland.

신라방 입장료

일반어른 2,000원 청소년 및 군인 1,500원 어린이 800원
 단체어른 1,500원 청소년 및 군인 1,000원 어린이 500원

가는 길 완도대교를 건너 국도 77호선을 따라 15분쯤 가면 만날 수 있다.

Directions Drive 15 minutes on local route 77 from the Wando bridge that connects Wando to the mainland.

청해포구 입장료

일반어른 4,000원 청소년 및 군인 3,000원 어린이 2,000원
 단체어른 3,500원 청소년 및 군인 2,000원 어린이 1,000원

「해신」 “청해포구” 세트장 (완도읍 대신리)
'Cheonghae Port' Open Drama Set (Daesin-ri, Wando-eup)

아담한 포구를 배경으로 고증을 거친 신라시대의 저잣거리와 청해포구, 청해진본영 등 60여동의 건물이 들어서 있다.

There are approximately 60 buildings at the open drama set including straw roofed houses, markets, harbors and a building that housed dignitaries all located in a beautiful port.





완도 수목원 (군외면 대문리)

Wando Arboretum (Daemun-ri, Gynoe-myeon)

4계절 푸르름을 간직한 수목원에는 산책로와 탐방로, 온실과 수생 식물원, 목석원과 전망대, 산림전시관과 야영장, 통나무집, 각종 활엽수의 군락지로 이루어져 있다. 특히 3만여평의 동백나무 군락은 겨울에서 봄까지 꽃이 지천으로 흐드러지게 피어 우리나라에서 가장 아름다운 동백군락지 중 하나이다.

The Wando Arboretum is green all year round, it has many paths and roads for walking to give visitors a closer view of nature's beauty.

It also has a watch tower, Camping yard and log houses so that visitors can experience the beauty of the arboretum more personally. Visitors can learn about the trees of the arboretum by visiting the forest exhibition.

The arboretum contains a variety of nature including broadleaf trees and large camellia flowering trees(approximately 30,000 pyeongs). In fact, the Wando Arboretum is arguably one of the best places in Korea to view the beautiful flowering camellia trees that blossom from winter to spring.

| 수목원 입장료 |


일반 어른 : 2,000원 청소년 및 군인 : 1,500원 어린이 : 1,000원
 단체 어른 : 1,500원 청소년 : 1,000원 어린이 : 500원
 차량 소형 : 3,000원 대형 : 5,000원



남해안 최고의 하계휴양지

신기면

Sinji-myeon :
The Best Place to Spend
the Summer in Southern Korea





신지대교 야경 Sinji Bridge Nighttime Scene

신지대교는 연륙교 840m, 접속교 270m로 총 1,100m이며 1997년부터 공사를 시작해서 2005년 12월 개통했으며 야간조명이 아름다워 새로운 구경거리로 탄생되었다.

The Sinji bridge is total 1,100m long by linking land bridge 840m and connecting bridge 270m. It started construction on 1997 and completed on December, 2005. The Nighttime Scene is very beautiful. Therefore, Many people coming this place for seeing the beautiful scenery.

가볼만한 곳

명사십리 해수욕장
Myeongsasimni Beach

동고리 해수욕장
Donggo-ri Beach

신지항일독립운동기념탑
Sinji Anti-Japanese Tower Monument



명사십리 해수욕장 (신지면 신리 · 대곡리)
Myeongsasimni Beach (Sin-ri · Daegok-ri, Sinji-myeon)

신지명사십리(薪智鳴沙十里) 해수욕장은 다도해해상국립공원의 중심에 위치한 남해안 최고의 해수욕장으로 「울모래등」 또는 「명사십리」로 불리운다. 경사가 완만하고 수심이 얕아 해수욕장으로 인기가 있으며 특히 뜨겁고 부드러운 모래로 하는 모래찜질은 노인들의 퇴행성 관절염과 신경통에 큰 효과가 있는 것으로 유명하다.

Myeongsasimni is Korean for "sand crying." This beach is the center of Dadohaehaesang National Park. The waters off Myeongsasimni beach are not deep and therefore, safe for families with children. This beach is a great place to swim, rest and get a good tan.



동고리 해수욕장 (신지면 동고리)
 Donggo-ri Beach (Donggo-ri, Sinji-myeon)



항일운동기념탑
 Anti-Japanese Movement Monument Tower



동고리 송림
 Donggo-ri Pine Forest

역사 흐르는 섬!

고금면

Gogeum-myeon : Historic Island





가볼만한 곳

충무사 / The Chungmusa



유자농장
Citron(type of fruit) Farm



미역
Brown Seaweed



재래식 김양식장
Laver Farm



매생이
Seaweed



고인돌공원
Dolmen Park



진진도첩
Chungmusa Sea Battle Operation Map



충무사 (사적 113호 고금면 덕동리)
Chungmusa Shrine
 (Historic spot No.113 Deokdong-ri, Gogeurm-myeon)

가는 길 신지 송곡항→고금도 상정항(10분간격, 5분 소요)
 고금 상정항→충무사(승용차 10분 소요)

Directions Take the ferry from Songgok Harbor on Sinji to Sangjeong Harbor on Gogeurm. This ride takes 5 minutes. Once on Gogeurm, drive 10 minutes of take the bus to Chungmusa Shrine.

이순신 장군과 조방장이었던 이영남을 배향하는 사당이다. 충무공은 1598년 2월 고금진(古今鎭)을 설치하고 수군을 정비하여 노량해전을 승리로 이끌고 순국하였다. 1791년(정조 15년) 왕이 탄보묘(誕報廟)란 사액을 내리고 이순신 장군과 휘하 장병들을 배향케 하였다가 충무사로 명칭이 바뀌어 오늘에 이르고 있다.


This shrine honors Choongmugong Admiral Yi Sunshin and Lee Yougnam. Admiral Yi Sunshin established Gogeurmjin (his main fortress) in February, 1588. From Gogeurmjin, Admiral Yi Sunshin battled the Japanese during the Jeongyujaeran (Korean term for the years Japan invaded Korea), Yi Sunshin partnered with Admiral Jin Lin of China to defeat the Japanese during the now infamous Noryang Naval Battle that began on November 9, 1598. Yi Sunshin died in battle on November 19, 1598 and King Jeongjo (a Korean king) honored him and those who fought by his side during battle by erecting the Chungmusa Shrine in 1791.



생약초의 고향


약산면

Yaksan-myeon :
The Place for Herbal Plant



가볼만한 곳

흑염소 / Black Goats
가사해수욕장 / Gasa Beach
삼문산 / Mt. Sammun



바위산을 뛰어다니는 흑염소 (삼문산 일원)
 The black goats that play among the rocks of Mt. Sammun

약산면에는 삼지구엽초 외 129종의 약초가 자생하고 있다. 궁중 진상품으로 널리 알려진 약산흑염소는 자연상태로 방목되면서 음양곽으로 널리 알려진 삼지구엽초를 비롯한 약초를 먹고 자라 건강자양식품으로 인기가 높다. 약산흑염소는 여러가지 약초(특히 삼지구엽초) 등을 먹고 자라 허가 까맣다. 또한 험준한 산악에서 방목되므로 무릎이 까져 털이 벗겨져 있는 것이 특징이다. 예로부터 궁중 보양제로 애용되어 왔으며 약산흑염소는 전통을 유지하기 위하여 삼지구엽초와 한약재를 배합한 흑염소 육골죽을 2개소에서 생산, 건강식품으로 판매하고 있다.

In Yaksan-myeon some 129 species of medicinal plants, including horny goat weed (also known as epimedium or eumyanggwak in Korean or yinyanghuo in Chinese), grow naturally. Black goats, widely used as royal offerings in the past, are allowed to graze freely where they eat the medicinal plants, which makes their meat popular as a source of health and nutrition. The tongues of these black goats become black from the medicinal herbs, notably the horny goat weed, that they eat. Another characteristic is the scraping of the hair from their knees as a result of grazing on the steep mountainsides. To preserve the tradition of the black goats that were so prized for their health-enhancing value in the royal court from long ago, there exist two places that process and sell juice made from the meat and bones of the black goats combined with samjiguyeop and various other Oriental herbal preparations.



가사해수욕장 (약산면 가사리)
Gasa Beach (gash-ri, Yaksan-myeon)

가는 길 신지 송곡항⇄고금도 삼정항(10분간격, 5분소요)
고금 삼정항⇄약산 가사동(승용차 25분소요)

Directions Take the ferry from Songgok Harbor on Sinji to Sangjeong Harbor on Gogeum. This ride takes 5 minutes. Once on Gogeum, drive 10 minutes to Gogeum-Yaksan bridge. Take the bridge 2 minutes to Yaksan Island and then drive another 25 minutes, on Yaksan Island to Gogeum Beach.



모래의 질이 곱고 완만한 경사로 펼쳐진 200여 m의 모래사장. 병풍처럼 자생하고 있는 주위의 잣밤, 동백나무와 천연 그대로 보존된 약초가 자생하고있는 산에서 흘러오는 자연수가 일품이다.

특히, 사계절 언제나 쉴 곳을 찾는 현대인들에게 삼림욕과 맑은 공기를 제공 할 수 있는 휴식처로도 적절한 곳이다. 잘 정돈된 아늑한 민박가옥과 흑염소, 토종닭 요리로도 유명하다.

The gently sloping 200-meter beach with its fine quality of sand, the overlooking pine and chestnut trees spread out like an Oriental painted screen, and the waters flowing down from the mountain where camellia trees and medicinal herbs flourish in natural abundance all unite in one harmonious scene. To the people of today's world who seek places to rest at all seasons of the year it is especially suitable as a resort that offers fresh air and tranquil forest surroundings. It is also famous for its well-arranged cozy resort cottages, its black goats and its free-range chicken dishes.



선홍색 진달래 물결 가득한 삼문산
 Pink Azaleas are Abundant on Mt. Sammun

| 삼문산 등산로 |

죽선리 → 신선골약수터 → 장용산 → 상가만재 → 상여바위
 → 삼문산 → 움막재 → 부영이버위 → 등념밭재

죽선리 → 신선골약수터 → 장용산 → 상가만재 → 상여바위
 → 삼문산 → 진달래공원 → 기사동

삼문산 중턱 곳곳에 자생하고 있는 진달래(철쭉)는 군락을 이루어 4~5월이면 분홍색 자태를 뽐내며 산자락을 뒤덮는다.

이 곳에서 매년 열리는 진달래축제는 다도해를 바라보며 즐길 수 있는 완도군 대표적인 지역축제이며 상춘의 감흥을 만끽할 수 있다.


철쭉이 진 후에도 바다 가운데 점점히 떠 있는 섬을 바라보며 자연속에서 휴식을 취할 수 있는 자연공원으로 남아 찾는 이로 하여금 흡족함을 느끼게 하기에 충분한 곳이다.

The mountain azaleas that grow in village-like clusters on the slopes of Mt. Sammun adorn the mountain with a cover of pink every April and May. Here the Azalea Festival that is held every year is Wando's representative regional festival that, in providing a view of the "Sea of Many Islands" (Dadohae) truly inspires the admiration of spring. Even after the azalea blossoms have faded, this place remains a natural park that affords its visitors deep satisfaction in their enjoyment of the natural scenery and the many islands that dot that surrounding waters.

다시마의 본고장
금밀읍

Geumil-eup :
The Place of Origin of Kelp





가볼만한 곳

금일해당화해변 / Geumil Sweetbrier Seashore
금일 낙타섬 / Geumil Nakta("Camel") Island



금일해당화해변
Geumil Sweetbrier Seashore



다시마건조장 Kelp Drying Farm



해당화공원 Sweetbrier park



금일 낙타섬

Geumil Nakta("Camel") Island

낙타섬의 원래 이름은 다라지(多羅只)이나 섬의 모습이 낙타를 닮았다 하여 붙여진 이름이다. 우리가 흔히 말하는 절해고도가 이곳이 아닌가 싶다. 섬은 무인도로 섬의 1/3쯤에 해식 동굴이 관통되어 있으며 정상 부위에는 상록활엽수가 뒤덮고 있어 4계절 푸르름을 자랑한다. 망망대해에 외로이 떠 있는 낙타섬은 일출이 아름다우며 바다 새들의 휴식처 역할도 하고 있다.

Nakta Island's original name was Daraji Island, later taking on its present name because of the resemblance of its shape to that of a camel. It may be thought of as what is termed a jeolhae godo ("lonely island in the outermost sea"). An uninhabited island, one third of it is penetrated through and through with caves formed by the sea, while its summit is covered with broad-leaved evergreen trees that enable the island to boast of its green the year around. Rising up all alone in the midst of the boundless sea, its sunrises are beautiful to behold and it also serves as a haven for sea birds.



거북섬
Geobuk ("Turtle") Island



장도 구름다리
Jang-do Island's Viaduct



우도
woo-do Island



완도의 해금강
금당면

Geumdang-myeon :
 Wando's Haegeum River

가는 길 장흥 회진항 ↔ 금당(1일 5회운항, 35분 소요)
 고흥 녹동항 ↔ 금당도(1일 5회운항, 50분 소요)


Directions Take the ferry from Hoejin Harbor in Jangheung (35 minutes) or take the ferry from Nokdong harbor in Goheung (50 minutes)



금당 미역 Geumdang Brown Seaweed

가볼만한 곳

금당팔경
 Eight Scenic Views of Geumdang



금당팔경 Eight Scenic Views of Geumdang



초가바위
Stone Shaped Like a Traditional Korea House

- 1경 - 孔山齊月 (공산제월) - 맑게 갠 하늘에 뜬 밝은 달
- 2경 - 聖山曉鍾 (성산효종) - 이른 새벽에 들려오는 절의 종소리
- 3경 - 蓑峰細雨 (사봉세우) - 비에 젖어 삿갓모양의 봉우리 같은 아름다운 나무군락
- 4경 - 鬱浦歸帆 (울포귀범) - 울포로 들어오는 만선의 돛단배
- 5경 - 轆岩淸風 (교암청풍) - 가마바위로 불어오는 청아한 바람
- 6경 - 花島暮雲 (화도모운) - 한 덩이 구름처럼 떠가는 진달래 꽃동산 같은 작은 섬
- 7경 - 鶴嶺落照 (학령낙조) - 황금빛 저녁놀이 비단처럼 깔린 해상
- 8경 - 角岩牧笛 (각암목적) - 뿔 바위 위로 들려오는 초동의 피리소리

자연이 살아있는 섬!

생일면

Saengil-myeon :
The Clean Island

기쁜만한 곳

금곡해수욕장 / Geungok Beach

학서암 / Hakseoam Temple

용출리해수욕장 / Yongchul-ri Beach

백운산 / Mt. Baekun




금곡 해수욕장 (생일면 금곡리)

Geungok Beach (Geungok-ri, Saengil-myeon)

최근에 알려진 처녀해수욕장으로 조개껍데기가 부서져 형성된 모래사장을 밟으면 비단결같이 부드럽다.

This beach was recently discovered and is known for its softness. It is made of ground shells and this is what makes it so soft.





눈이 시리도록 푸르른 섬

청산면

Cheongsan-myeon :
The Island of Blue Waters
and Majestic Beaches

문화체육관광부가 가고싶은 섬으로 선정
아시아 최초 슬로시티 국제인증도시

The Ministry of Culture, Sports, and Tourism has
designated Wando as the most fascinating
destination.
It is the first slow city in Asia which is recognized
officially by an international society.



 **가볼만한 곳**

번바위
Beam Ba Weh(Tiger Rock)

서편제 촬영지
'Seopyeonje' Open Film Set

드라마 봄의왈츠 촬영지
'Spring Waltz' Open Drama Set

지리해수욕장
Ji-ri Beach

청룡공원
Cheongryong Park (Dragon Park)

읍리 지석묘
Eup-ri Dolmen

바다 · 사람들도 푸른 청산도

Koreans say Cheongsando is so blue that
it makes the natives of the island blue.





범 바 위
Beam Ba Wehi(Tiger Rock)



영화 「서편제」 촬영지
'Seopyeonjae' Open Film Set



드라마 「봄의 왈츠」 촬영지
'Spring Waltz' Open Drama Set



지리해수욕장
Ji-ri Beach



청룡공원
Cheongryong Park (Dragon Park)



읍리 지석묘
Eup-ri Dolmen

섬 전체가 자연공원


보길면

Bogil-myeon :
The Park of Nature

기도 Gi Island

보길도는 섬 전체가 자연공원이다. 울창한 숲, 조약돌 깔린 해변,
쪽빛바다, 깎아지른 해안 절경들이 어울려 한 폭의 수채화를 그려낸다.

The entire island of Bogildo is a picturesque nature park full of
evergreen forests, pebble beaches, blue ocean waters and steep
mountain cliffs.



가볼만한 곳

윤선도 유적지
Gosan Yun Seondo Historic Site

예송리 해수욕장
Yesong-ri Beach

중리 해수욕장
Jung-ri Beach

통리 해수욕장
Tong-ri Beach

보옥리 공룡알 해변
Bo'ok Village Dinosaur Egg Shore

송시열 글썬바위
The Poem Carved in Stone



윤선도 유적지 (명승 제34호)
Gosan Yun Seondo Historic Site (Scenic Spot No.34)


세연정
Seyeonjeong pavilion

세연지와 회수담 사이에 있는 정자로, 정자의 중앙에 세연지, 동면에 호광루, 남쪽에 낙기란, 서편에는 동하각과 칠안현이라는 현판을 걸었다고 한다.

Seyeonjeong pavilion sits on the grounds of a water garden created by the famous writer Gosan Yun Seondo. This pavilion is where Yun Seondo wrote the renowned poem 'Eobusasisa.' Framed pictures called 'Donghagak' and 'Chilanhyeon' are hung in the center of this pavillon.



어부사시사
Eobu Sasisa ("Song of the Fisherman")



동천석실

Dongcheon seoksil Pavilion

동천석실은 주자학에서 신선이 산다는 선계세상으로 부용동을 한 눈에 굽어 볼 수 있으며 낙서재의 정면에 바라보이는 산자락에 있다. 1,000여 평의 공간에 한 칸 정자와 석문, 석담, 석천, 석폭, 석전을 조성하고 차를 마시며 시를 읊었던 곳이다. 특히 석담에는 수련을 심고 못을 돌로 나누어 물이 드나들 수 있도록 인공적으로 구멍을 파고 다리를 만들어 회황교라 칭하였다. 지금도 석실앞에는 도르래를 걸었다는 용두암과 차를 끓여 마신 차바위가 남아 있다.



복생도
Boksaeng Island

The Dongcheon Seoksil is located at hill of Gosan, where is in front of Naseojae-hill, and also, it can seeing the Buyong-dong by one sight. The Buyong-dong is wellknown by living wizard place in the Analects of Confucius. The many people recite a poem with drinking tea in this place. There are a pavilion, stone gate, stone wall, stone stream, stone fall and stone table in about 330m² of space. Especially, There is water wall where was plant the water lily and dividing two parts of pond and also, making hole and bridge for water road. In present, There are remained the Yongduam-rock which was hanged pulley and Tea rock which was making tea and drinking in front of seoksil-stone room.



예송리 해수욕장 Yesong-ri Beach

예송리 해변에는 바둑알 크기의 검은 자갈(갯돌)이 깔려있어 보는 이로 하여금 탄성을 자아내게 한다.

This pebble beach is made of many small black pebbles.



격자봉 Gyeokjabong

| 격자봉 등산로 |

제 1 코스

세연정 → 부용리 → 낙서재 → 산산당골 → 큰길재 → 수리봉 → 정상 → 브리고개 → 남은사 → 부용리사무소

제 2 코스

정자리 → 남은사 → 뽕래기재 → 격자봉 → 큰길재 → 동산(피산)



중리 해수욕장 (보길면 중리)
Jung-ri Beach (Jung-ri, Bogil-myeon)

중리해수욕장은 경사가 완만하고 마을의 방풍림인 송림이 아름다운 곳이다. 비단결같이 고운 모래를 자랑하는 중리는 수백년된 소나무 300여 그루가 해수욕장을 감싸 안았다. 주변 바다는 우암 송시열이 제주로 귀양도중 이곳에서 임금에 대한 충성과 그리움을 새겨 후세에 전하고 있다.

This beach is beautiful and known for its gentle slopes, forest of pine trees and its soft sand, which has been compared to silk. It is also where Song Siyeol left his letter of loyalty and attachment to the king on his way to exile on Jeju Island. The stone carving is located at the east end of Bogil island.



망끝전망대 Mangkkeut Observatory



통리해수욕장 Tong-ri Beach

통리해수욕장은 모래가 곱고 경사가 완만하며 수심이 얇고 백사장이 넓어 피서지와 청소년수련장으로 적합하다. 백사장 뒤에는 울창한 곰솔숲과 야영장이 있으며 주위에 바다낚시터가 많다.

As the beach has a wide area of white fine sand and slow-sloped shallow waters, it is very suitable for sun-bathing place and also youth camp-ground. Behind the white sand area, stand the densely thick forest of sea-pine trees and camping areas, and also there are many sea-fishing places along the shoreline.



보길대교 Bogil Bridge



보옥리 공룡알 해변

Bo'ok Village Dinosaur Egg Shore

보옥리 마을 안쪽을 감싸고 있는 뽕족산아래 해안을 공룡알 해변이라 부르고 있다. 청명석이라고 불리는 갯돌이 크고 둥글둥글하여 공룡알 같이 생겼다하여 공룡알 해변이라 부르나 공룡알을 닮은 자갈이 있는 해변이라 풀이된다 하겠다.

The shore encompassing the village of Bo'ok-ni beneath jagged peaks is known as the Gongnyong-al ("Dinosaur Egg") shore. It is presumably so called because of its large round pebbles, known as cheongmyeongseok, which are said to resemble dinosaur eggs.



글썩바위

The poem carved in Rock

우암 송시열이 제주도로 귀양 가던 중 백도리 해변 석벽에 자신의 심경을 한시로 새겼다.

This site is where Song Si-yeol carved a Chinese poem into a stone. He did this after he was stranded on Baekdo-ri island by a heavy storm on his way to exile on Jeju Island.

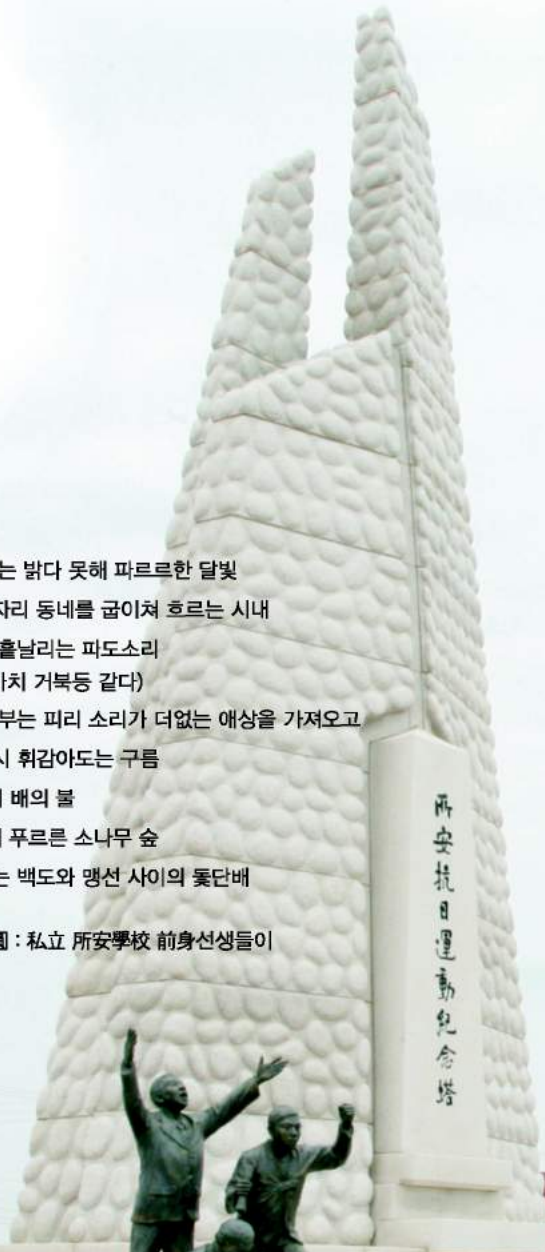
강인함이 아름다운 소안면

Soan-myeon :
Island of Beauty and Heart

소안 8경

- 금성명월(錦城明月) - 금성산(錦城山)에 비치는 밝다 못해 파르르한 달빛
- 내동장천(內洞長川) - 옷골에서부터 흘러 비자리 동네를 굽이쳐 흐르는 시내
- 귀하파성(龜河波聲) - 과목 바닷가에 부딪쳐 울날리는 파도소리
(과목 바다의 갯돌이 마치 거북등 같다)
- 이령목적(梨嶺牧笛) - 배넉골 고개의 목동이 부는 피리 소리가 더없는 애상을 가져오고
- 학령귀운(鶴嶺歸雲) - 가학산 봉우리에 살포시 휘감아도는 구름
- 미포어화(美浦漁火) - 미라리포내의 멸치잡이 배의 불
- 은곡창송(隱谷蒼松) - 깊은골(소진, 부상골)의 푸르른 소나무 숲
- 백포귀범(白浦歸帆) - 석양빛을 받고 돌아오는 백도와 맹선 사이의 돛단배

* 당시 국내 유명 지관(地官)들과 중화학원(中和學園) : 私立 所安學校 前身선생들이
지었다는 설이 있음





가볼만한 곳

항일 독립운동기념관
Anti-Japanese Movement Memorial Building

진산리 갯돌 밭
Jinsan-ri Pebble Beach

미라리 상록수림
Mira-ri Evergreen Forest

당사도 등대
Lighthouse on Dangsado

맹선리 상록수림
Maengseon-ri Evergreen Forest



진산리 갯돌밭
Jinsan-ri Pebble Beach



미라리 상록수림(천연기념물 339호_소안면 미라리)
Mira-ri Evergreen Forest (Natural Treasure No.339)



당사도 등대
Lighthouse on Dangsado



맹선리 상록수림(천연기념물 340호_소안면 맹선리)
Maengseon-ri Evergreen Forest (Natural Treasure No.340)

고기잡이 바다 체험

Experience of sea fishing

여름철에 열리는 고기잡이 바다체험은 조석간만의 차가 큰 바닷가의 갯벌 위에 그물을 쳐놓은 후 밀물 때 조류를 따라 들어온 물고기 떼를 썰물 때 갇히도록 하여 고기를 잡는 전통 고기잡이 방법이다.

The sea fishing which is done in the summer is a traditional method of fishing which takes advantage of the large tidal differences by spreading a net on the pebble beach so that the fish that follow the tide into the net during high tide are then gathered from the net during low tide.

전북천지

노화읍

Nohwa-eup :
Abalone Island

가볼만한 곳

신비의 바닷길
The mystery of the sea

박창근상사 현충탑
Sergeant Bak Chang-geun's Memorial Pagoda






전복 Abalone

미네랄 함량이 높고 비타민이 풍부하며, 저지방 고단백 식품으로 단백질의 창고라 불리운다. 어린이, 임산부, 노약자 및 원기회복을 요하는 환자에게 옛날부터 최고의 건강식품 및 강장식품으로 알려져 있다.

It contains much mineral and plentiful Vitamin and also, it contains low fat and protein rich food, Therefore it called by protein treasure house, The Abalone is good for children, pregnant women and nursing mothers, an old or feeble person and also, patient needs recovering energy. Therefore, It called best healthy food from antient time,



몸으로 체험하는 신비의 바닷길 Wando's 'Red Sea'

노화도의 당산리와 노륙도 사이 1km에 이르는 바닷가에 매달 사리 때면 길이 난다. 바닷물이 빠지고 갯벌이 드러나면서 소라, 고막, 바지락 등 싱싱한 해산물을 직접 채취할 수 있다.

This event occurs once a month when the waters between Dangsan-ri and Norokdo island mysteriously split at low tide and reveal scores of fresh and accessible seafood. This sight is renowned and reminds one of Moses parting the Red Sea in the Bible.

노화염전 (노화읍 포전리) Nohwa Salt Field



400년 전 소금을 만들어 이 섬에 처음 발을 들여놓았다는 노화도의 염등리에는 매년 300ha가 넘는 갯벌에 갈대꽃이 흐드러진다. 이 갈숲의 노래에 취한 사람들이 이 섬의 이름을 갈대 노 꽃 화 자를 써 노화도라 했다는 이야기가 있을 만큼 갈대는 갯벌과 함께 노화도의 상징이다.

400years ago, people came to this island first to make salt. A field of reeds becomes splendid on the beach of more than 300ha every year. Those who were attracted to the song of reeds called this island as Nohwado. The reeds are symbol of the Nohwado.




육탄 10용사 박창근상사 추모기념탑

Sergeant Bak Chang-geun's Memorial Pagoda Honoring the 10 Brave Soldiers

박창근 상사는 9명의 특공용사와 함께 자신의 몸에 폭탄과 수류탄을 묶고 적의 진지로 돌진, 진지를 폭파하여 137명의 적을 몰살시켜 9명의 전우와 함께 산화하며 전투를 승리로 이끌었다.

Sergeant Bak Chang-geun led nine soldiers in forming a suicide unit wherein they attached bombs and grenades to themselves and then penetrated behind the enemy lines. In the enemy camp they detonated the explosives, killing 137 of the enemy's troops and sacrificing themselves in the process, thereby attaining victory in the battle.

해상왕 장보고 축제
Emperor of the Sea, Chang Pogo Festival





해상 불꽃쇼
Marine Fireworks Show



중국기예단 공연
China Magic Group Performance



김 제조 체험
Gim making experience



김밥만들기
Gimbap making



모래조각 전시회
Sand Sculpture



음식만들기
Food making



청정의 바다 맛이 그대로

The taste of the clean sea waters unchanged



완도는 우리나라 최대 수산 군의 활, 선어 위판장으로 인근 해역에서 잡히는 활어 및 선어를 판매하고 있다. 또한 건어물 판매업소에서는 멸치와 다시마, 김, 꽃새우, 문어, 미역 등 모든 수산물을 필요한 만큼 구입할 수 있다.

Wando County being the nation's largest producer of marine products, its wholesale fish market sells both live and fresh raw fish that are caught in the surrounding seas. Dried sea products such as anchovies, kelp, laver, shrimp, small octopus and brown seaweed can also be purchased.

해산물 장터 Seafood Products market

완도 특산물 / Wando Special Products



전복
Abalone



멸치
Anchovies



돌김
Brown Seaweed



다시마
Kelp



다시마비빔국수
Kelp mixed with noodles



해조류
Algae



완도농수산물 전문 쇼핑몰

완도군이숍

www.wandoguneshop.com

수신자부담:080-555-8999 한글도메인 <http://완도군이숍>

전복 Abalone

단백질, 아미노산, 타우린 함량이 많은 건강식품이다. Abalone contains protein, amino acids and other healthy properties.

미역 Brown Seaweed

완도 미역은 양질의 미네랄 라미닌, 알긴산 등이 함유되어 있다.

Wando brown seaweed contains minerals and other healthy properties.

멸치 Anchovies

칼슘과 타우린 함량이 높아 뼈의 성장과 유지, 골다골증 예방에 좋은 건강식품이다.

Wando anchovies contain rich calcium and taurine. These healthy properties are good for our bones to be rich and strong.





섬 어디든 낚시대만 드리우면 바다낚시천국 - 완도

Wando : A Fisherman's heaven

낚시인들에게 완도는 바다낚시의 천국!
완도가 거느리고 있는 201개의 섬이 모두 낚시 포인트
라고 할 만큼 완도의 어느 바다 건 낚시대만 드리우면
묵직한 돔, 농어, 우럭 등이 줄줄이 올라온다.

Wando is one the best places to fish in Korea,
Fisherman can choose to fish on any of the 201
islands of Wando County,
Every island in Wando County is a fisherman's heaven.

낚시터 Fishing Spot

시기	주요낚시터	비고
3월~5월	여서도	뱅어돔, 농어, 감성돔, 불락
3월~12월	소안권	감성돔, 참돔, 불락, 농어, 돌돔
5월~6월	여서도	방어, 불락, 돌돔, 감성돔, 농어, 참돔
6월~11월	완도권, 신지권	감성돔, 불락, 참돔, 돌돔
10월~11월	황제도, 장도, 초도, 덕우도	대형돌돔, 감성돔, 농어
연중	청산권	어종다량

해상교통요충지

An Important place of Marine Traffic



제주행 카훼리 운항시간표

방 면	선사(예약)	선 명	완도출항시간			제주출항시간			소요 시간	휴항일
			완도	추자	제주	제주	추자	완도		
(추자) 제 주	(주)한일고속 554-8000	한일카훼리3호	07:30	10:10	12:30	13:40	15:40	18:40	5시간 (2/30)	세번째 수요일
제 주		한일카훼리2호	10:40		13:50	17:00		20:10	3시간	일요일
제 주		한일카훼리1호	15:30		18:20	08:20		11:10	2/50	토요일

교통안내

Traffic Information

■ 공항

구간	출발시간	항공사	비고	구간	출발시간	항공사	비고
서울▶광주	08:30~19:45	(대)	하루 2회 운행	광주▶서울	07:00~18:15	(대)	하루 2회 운행
	07:40~20:40	(아)	하루 5회 운행		07:30~19:35	(아)	하루 5회 운행
서울▶무안	12:00	(아)		무안▶서울	13:20	(아)	

■ 철도(용산→광주)

종별	출발시간	도착시간	종별	출발시간	도착시간
무궁화	06:05	10:38	KTX	10:30	13:22
KTX	06:40	09:40	새마을	11:30	15:33
무궁화	07:50	12:32	KTX	11:55	14:47
KTX	08:00	11:00	KTX	13:45	16:44
새마을	09:55	13:59	무궁화	14:10	18:35

■ 철도(광주→용산)

종별	출발시간	도착시간	종별	출발시간	도착시간
무궁화	04:00	08:37	무궁화	11:15	15:58
KTX	05:15	08:07	KTX	12:05	14:57
KTX	07:20	10:09	KTX	14:10	16:59
새마을	09:10	13:11	무궁화	14:50	19:26
KTX	10:20	13:17	KTX	15:50	18:42

■ 고속버스

구간	첫차	막차	운행횟수	소요시간	구간	첫차	막차	운행횟수	소요시간
완도▶광주	05:45	20:30	22회	2:30	광주▶완도	05:20	20:20	30회	2:30
완도▶목포	09:00	17:15	6회	2:00	목포▶완도	07:55	17:45	4회	2:00
완도▶부산	07:30	15:20	6회	6:00	부산▶완도	07:10	16:20	4회	6:00
완도▶순천	07:30	15:20	6회	3:10	순천▶완도	10:05	17:15	2회	3:10

■ 완도 여객터미널 연락처

출항지 및 관련선사	연락처	운행지
완도항(청산농협)	061)552-9388	청산도
화흥포항(소안농협)	061)555-1010	보길, 소안, 노화
당목항(약산금일농협)	061)553-9085	금일, 생일
완도항(한일고속)	061)554-8000	제주도, 추자도
신지승곡항(풍진해운)	061)552-1171	고금삼정

■ 자가용 이용시

- 서울- 서해안 고속도로-목포-해남-남창-완도
- 서울- 호남 고속도로-광주-나주-영암-해남-남창-완도
- 대구- 88고속도로-광주-나주-영암-해남-남창-완도
- 광주- 나주-영암-해남-남창-완도
- 부산- 남해고속도로-순천-보성-장흥-강진-남창-완도

※ 상기 교통편 안내 시간은 수시 변경됨





Wando

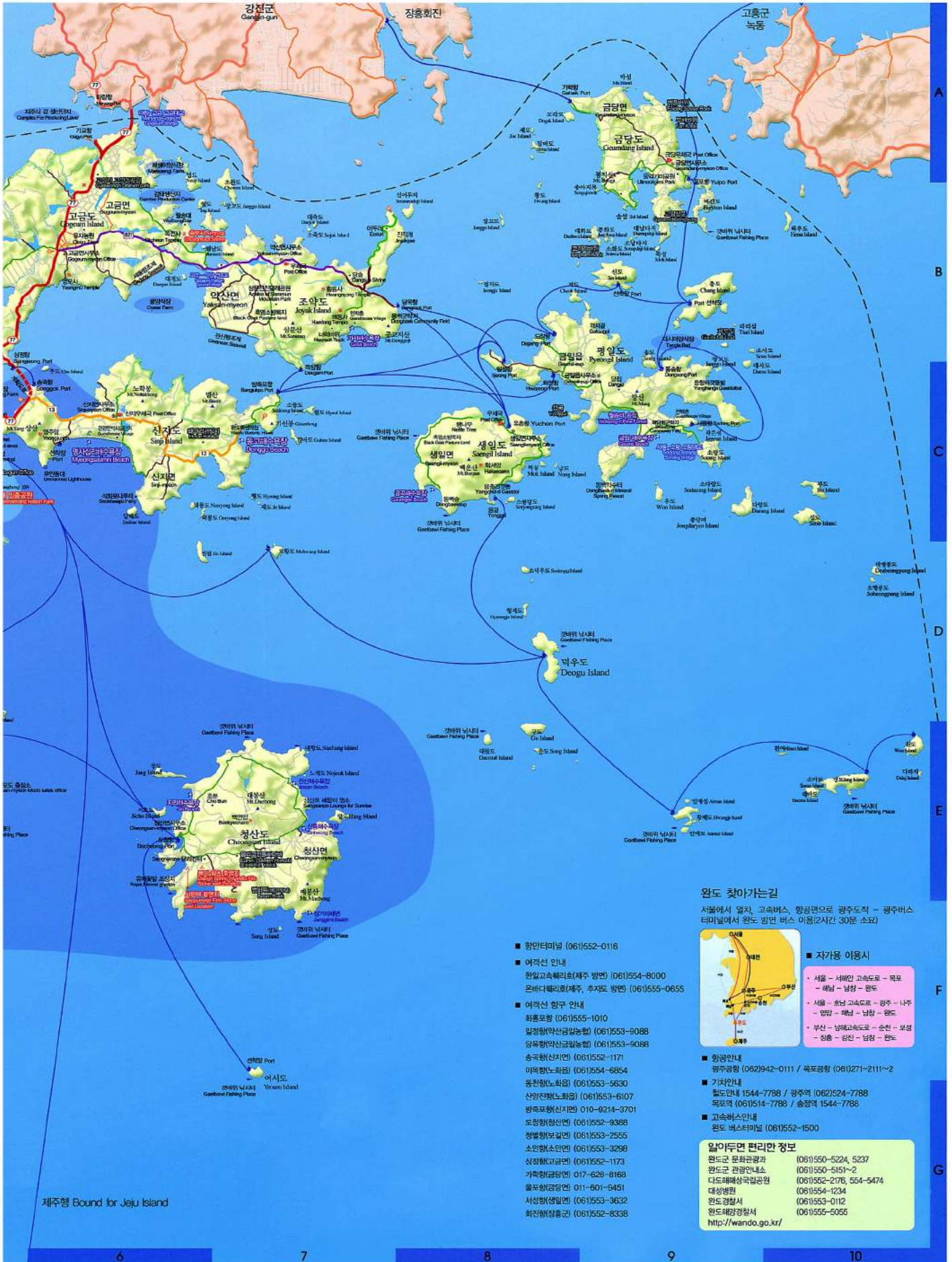
Fantasize and Dream in Wando,
a Place of Beauty, Kindness and Love.

바다 · 섬 그리고 환상의 체험여행



[번례 Legend]

	일반 국도 National Road
	국지도 Government Surodo Provincial Road
	지방도 Provincial Road
	군도 County Road
	기타 주도로 Other Road
	임목, 농로, 우마차로 Farm Road (임목: 임도, 농로: 농로, 우마차로: 우마차로)
	군계 County Bound
	다도해해상국립공원 National Park



원도 찾아가는길

서울에서 열차, 고속버스, 항공편으로 광주도착 - 광주버스 터미널에서 원도 광면 버스 이용(2시간 30분 소요)



자가용 이용시

- 서울 - 서해안 고속도로 - 목포 - 해남 - 남창 - 원도
- 서울 - 호남 고속도로 - 광주 - 나주 - 영암 - 해남 - 남창 - 원도
- 부산 - 남해고속도로 - 순천 - 포성 - 진흥 - 김천 - 남창 - 원도

- 광면터미널 (06)552-0116
- 여객선 안내
한일고속해리(제주 방면) (06)554-8000
온배다해리(제주, 추자도 방면) (06)555-0655
- 여객선 항구 안내
화흥포항 (06)555-1010
갈정항(약산급일농협) (06)553-9088
담북항(약산급일농협) (06)553-9088
- 항공안내
제주항공 (06)552-1171
이동항노화원 (06)554-6854
동천항노화원 (06)553-5630
신양간항(노화원) (06)553-6107
왕국포항(신지면) 010-9214-3701
도항항(항신면) (06)552-9388
행복항(보길면) (06)553-2555
소안항(소안면) (06)553-3298
상정항(교면) (06)552-1173
기척항(금암면) 017-626-8168
울포항(금암면) 011-601-9451
서상항(생일면) (06)553-3632
화진항(정동면) (06)552-8338

- 항공안내
제주항공 (06)2942-0111 / 육포공항 (06)271-2111~2
- 기타안내
원도안내 1544-7788 / 광주역 (06)2524-7788
목포역 (06)514-7788 / 송정역 1544-7788
- 고속버스안내
원도 버스터미널 (06)552-1500

말이두면 편리한 정보

원도군 문화관광과	(06)550-5224, 5237
원도군 관광안내소	(06)550-5151~2
다도해해상국립공원	(06)552-2176, 554-5474
대성병원	(06)554-1234
원도경찰서	(06)553-0112
원도해양경찰서	(06)555-5055

<http://wando.go.kr/>

제주행 Bound for Jeju Island